



Crédits photos *Photo credits* : Denis Closon, Amandine Couvreur.  
 Éditeur responsable *Verantwoordelijke uitgever* : Terra Curiosa  
 Partenaires *Partners* : Offices du Tourisme de Floreffe, Gembloux et Jemeppe-sur-Sambre, Syndicats d'Initiative de Sambreville et Sombreffe  
 Graphisme *Grafisch ontwerp* : Studio Kiv'là/ Terra Curiosa  
 Imprimeur *Afdrukken* : Hello Print  
 Crédits fond de carte *Basis kaart credits* : Service public de Wallonie



Retrouvez toutes nos balades ici  
 Vind hier al onze wandelingen



**F Moulin Defrenne**  
**Moulin van Defrenne**  
 Molin à vent circulaire et taluté datant de 1830, c'est un rare témoin de nos régions. Il appartient toujours aux mains de la famille Defrenne. Il fut classé en 1962 et restauré en 1990.  
 De molen van Defrenne is een ronde stenen torenmolen uit 1830 die zeldzaam is in onze contreien. Hij werd in 1962 geklasseerd als monument en in 1990 volledig gerestaureerd. Hij is nog steeds in handen van de familie Defrenne.



**D Exit11**  
**Exit11**  
 Le Château-ferme de Petit-Leez fut bâti au 17e siècle. Il fut vendu au fil du temps et changea plusieurs fois de fonction : exploitation agricole, centre équestre et désormais un centre d'exposition d'art contemporain.  
 « Exit11 »  
 De kasteelhoeve van Petit-Leez werd gebouwd in de 17e eeuw. Het gebouw werd meermalas verkocht en veranderde telkens van functie: van een boerderij naar een manege tot de huidige tentoonstellingsruimte voor hedendaagse kunst genaamd Exit11.



**E Étang de Grand-Leez**  
**Vijver van Grand-Leez**  
 Au début des années 70, une grande quantité de sable fut retirée pour la construction de l'autoroute. Par la suite, le site s'est transformé en un étang grâce à de nombreuses sources. Désormais on y pratique la pêche.  
 In het begin van de jaren 1970 werd een grote hoeveelheid zand weggegraven om de snelweg aan te leggen. Daarna veranderde de site geleidelijk aan in een vijver dankzij tal van bronnen. Vandaag wordt er gevist.



**G Église Saint-Amand**  
**Kerk van Saint-Amand**  
 Ce bâtiment a été construit en 1786 par l'Abbaye de Floreffe. Néanmoins, la paroisse date du début du XIIe siècle. Ce furent les Prémontrés de Floreffe qui desservirent la paroisse durant tout l'Ancien Régime.  
 Deze kerk werd in 1786 gebouwd door de Abdij van Floreffe, maar de parochie dateert van het begin van de 12e eeuw. Tijdens de volledige periode van het Ancien Régime dienden de norbertijnen van Floreffe de parochie.



# Sauvinière et Grand-Leez

## Sauvinière en Grand-Leez



Distance *Afstand*  
**20,7 km**



Durée *Tijdsduur*  
**1h15**




Dénivelé *Hoogteverschil*  
**232 m**




Départ *Vertrek* : Point-noeud n°66  
**Rue Sigebert 12- 5030 Gembloux**

[www.terracuriosa.be](http://www.terracuriosa.be)



**B Église Sainte-Foy**  
**Kerk van Sainte-Foy**  
 Ancienne dépendance de l'Abbaye bénédictine de Gembloux, cette église fut reconstruite dans la première moitié du 18e siècle. Cependant, elle possède encore une tour d'origine romaine (11e siècle).  
 Deze kerk hing vroeger af van de benedictijnenabdij van Gembloux en werd in de eerste helft van de 18e eeuw herbouwd. De toren is wel nog van romaanse oorsprong (11e eeuw).



**A Réserve naturelle de l'Escaille**  
**Natuurreservaat L'Escaille**  
 C'est un espace protégé regroupant de nombreuses espèces de la flore et de la faune. La réserve abrite les ruines du moulin hydraulique de l'abbaye ainsi qu'un étang, l'ancien décanneur de la sucrerie.  
 Dit natuurgebied is beschermd en heeft een zeer rijke fauna en flora. In het reservaat liggen de ruïnes van de hydraulische molen van de abdij en een vijver, de voormalige bezinkvijver van de plaatselijke suikerfabriek.

En partant de l'Office, vous rejoindrez le Ravel pour vous rendre à l'église de Sauvinière datant du XVe siècle. En continuant par les rues du village, vous arriverez à Grand-Leez avec son église et son étang. Vous reviendrez au point de départ par les routes de campagne.  
 Wandel vanaf het Office naar de Ravel, tot aan de kerk van Sauvinière (11e eeuw). Wandel verder door de straten van het dorp, tot je aankomt in Grand-Leez met zijn kerk en vijver. Via landwegen keer je terug naar het vertrekpunt.

À travers les campagnes et leur patrimoine  
 Op pad doorheen het platteland en zijn erfgoed

## Sauvinière en Grand-Leez

# Sauvinière et Grand-Leez





### Autres curiosités Andere curiosa

- G** Abbaye bénédictine de Gembloux  
Benedictijnenabdij van Gembloux
- H** Beffroi de Gembloux  
Belfort van Gembloux
- I** Chapelle Notre Dame de Lorette  
Kapel Notre Dame de Lorette
- J** Bois de Grand-Leez et parcours Vita  
Woud van Grand-Leez met parcours Vita
- K** RAVeL



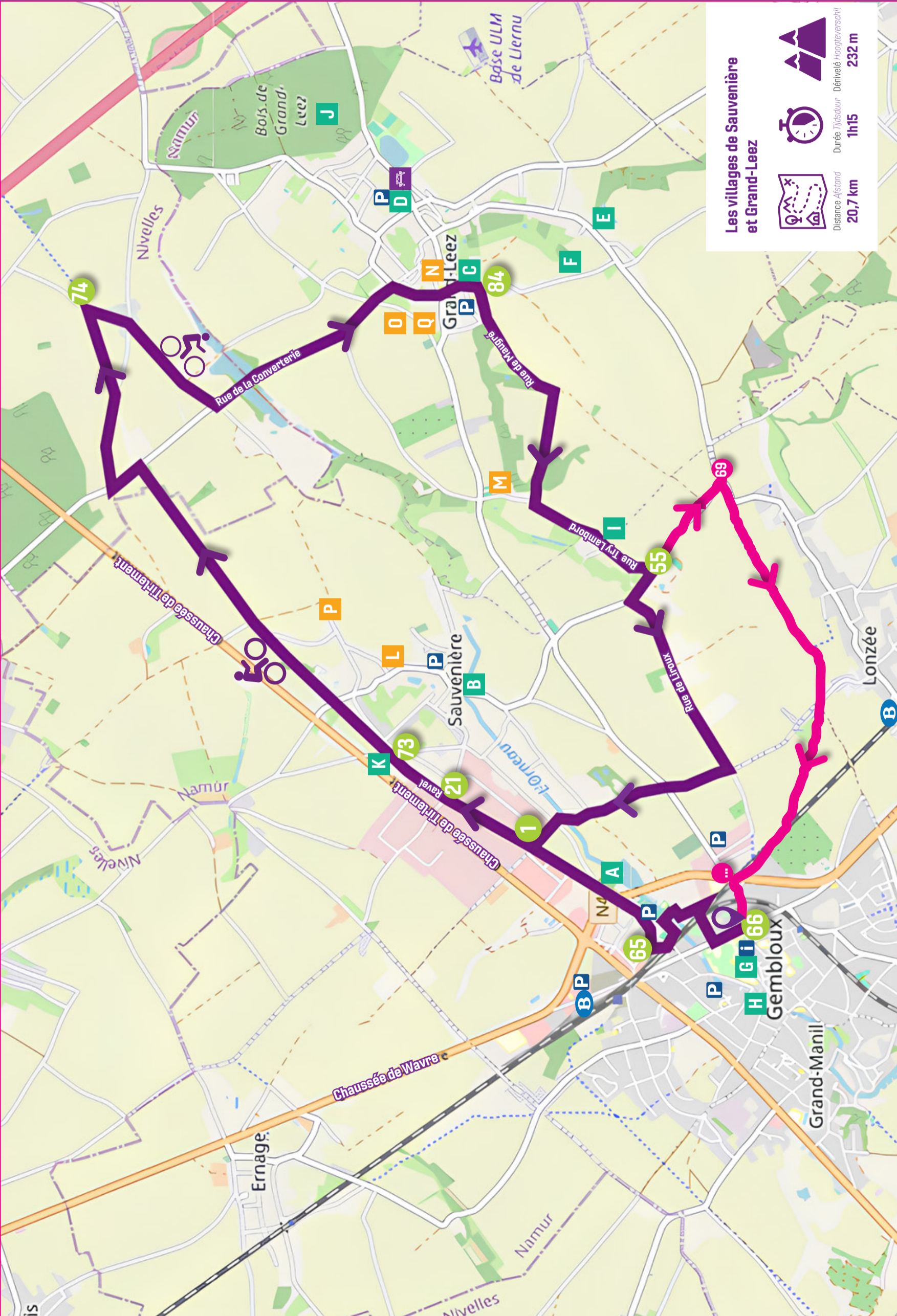
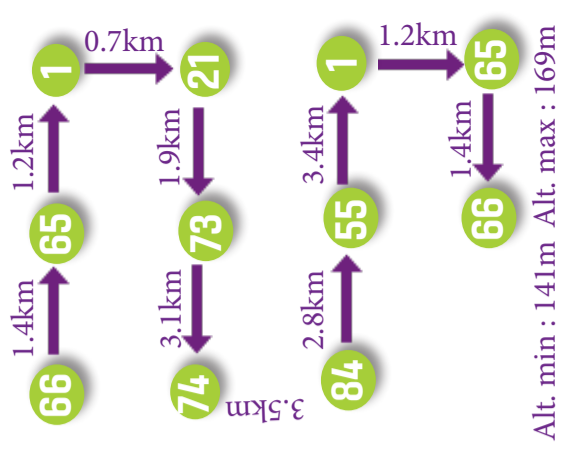
### Produits locaux et restauration Lokale producten en restauratie

- L** Rue du Village - Restaurant  
Rue du Village, 64 - Sauvenière
- M** Try Lam'bar - Produits locaux  
Rue Try Lambert, 66 - Grand-Leez
- N** La cote à l'Os - Boucherie locale  
Rue Del'vaux, 13 - Grand-Leez
- O** Glaces et Macarons  
Rue Béchée, 6 - Grand-Leez
- P** La choucroute de Jérôme Haubruge  
Rue de Fleurus, 133 - Sauvenière
- Q** L'Envol - Restaurant  
Rue de la Place, 1 - Grand-Leez



### Espaces de repos Rustplaatsen

- i** Office du Tourisme Infokantoren
- P** Parking Parking
- B** Gare Station
- n°** Point-noeud Knooppunt
- n°** Point-noeud - Knooppunt 2024
- Parcours alternatif - Alternatieve route



**Les villages de Sauvenière et Grand-Leez**

- Distance Afsstand: 20,7 km
- Durée Tijdsduur: 1h15
- Dénivelé Hoogteverschil: 232 m




G




H



I



J



K

### Charte du cycliste

- Respectons le code de la route  
Respecteer de verkeersregels
- Reparatons avec nos déchets  
Neem je afval mee
- Préservons la nature  
Bescherm de natuur
- N'allumons pas de feu  
Maak geen vuur
- Gardons nos chiens en laisse  
Houd je hond aan de lijn
- En période de chasse, renseignons-nous  
Informer je goed tijdens het jachtseizoen