



Distance Afstand
5,9 km



Durée Tijdsduur
1h10



Dénivelé Hoogteverschil
178 m



Départ Vertrek :
Rue Sigebert, 1 - 5030 Gembloux



Terra Curiosa

081 62 69 66 - info@terracuriosa.be
www.terracuriosa.be

Office du Tourisme de Gembloux

081 62 69 60 - info@visitgembloux.be
www.visitgembloux.be


Visit Gembloux

Groupe Athlétique de Gembloux

Balade créée par le GAG.
Projet mis en oeuvre dans le cadre du Budget Participatif de la Ville de Gembloux de 2021.
Des cartes de balades ont été créées et des bancs ont été posés afin que les promeneurs puissent admirer la vue lors de leur balade.


Crédits photos Photo credits : Agrophot, Bernadette Verhasselt
Partenaires Partners : Offices du Tourisme de Floreffe, Gembloux et Jemeppe-sur-Sambre,
Syndicats d'Initiative de Sambreville et Sombreffe
Graphisme Grafisch ontwerp : Studio Kiv'la

Retrouvez le tracé GPX de cette balade
Navigeer op uw smartphone met de GPX-route



C'est une brasserie universitaire liée à Gembloux Agro-Bio Tech. C'est en 1980 que des étudiants créent la Bière de l'Abbaye de Gembloux. En 2019, on ramène le brassage de la bière sur le campus en aménageant une brasserie qui mèle lieu de détente, de production et de recherche.

6 Gemblouxbeer




Gembloux, étant situé dans la Hesbaye, est une terre riche en agriculture. Ce qui explique la venue du Centre de Recherche Agronomique Wallon. A travers l'entité, plusieurs centres sont dispersés, ceux-ci mènent des recherches pratiques sur les terres gembloutaises.

4 CRA-W



Néanmoins plusieurs entreprises. En son cœur, nous pouvons trouver l'église Sainte-Foy qui possède une tour datant du XIIe siècle. Ce village possède un groupe de danse folklorique : les Vis Tchapias. Sauvenière est renommée pour ses traditions, mais il n'est pas le seul à offrir une expérience unique. In het hart vinden we de kerk van Sainte-Foy met een toren die dateert uit de twaalfde eeuw. Dit dorp heeft een folkloristische groep: de Vis Tchapias.

5 Village de Sauvenière




Refuge naturel situé à proximité du centre-ville. Son nom provient du sous-sol schisteux qui fait l'objet d'une extraction «d'écaillés» ardoisières. C'est un oasis de diversité biologique, c'est un conservatoire d'espèces indigènes ou naturalisées.

3 Réserve Naturelle de l'Escaille



L'actuelle ligne de Ravel suit le tracé de l'ancienne ligne de chemin de fer qui a été construit au milieu du XIXe siècle avec la gare de Gembloux. Durant la première guerre mondiale, 1200 hommes du canton de Gembloux, réunis au sein de la cour d'honneur de l'abbaye ont été déportés vers les camps de travaux allemands avec cette ligne.

2 Ravel, n°147



L'Abbaye bénédictine de Gembloux est présente depuis le Xe siècle. Après avoir accueilli des moines, cet édifice religieux, se dresse le centre Terra, centre de recherche poussé vers le futur de l'agronomie. De bénédictin en abbé, van Gembloux bestaat al sinds de 10e eeuw. Na het vertrek van monniken, ontvingen ze studenten in de agronomie. Voor dit religieuze gebouw staat het Terra Centre, een onderzoekscentrum dat zich richt op de toekomst van de agronomie.

1 Abbaye de Gembloux - Centre Terra

La première balade créée par le GAG est dédiée à l'Abbe Legrain, avant-dernier abbé de l'Abbaye de Gembloux. Vous pourrez admirer son blason (un moulin sous les étoiles, la lune et le soleil) dans le fronton du porche du palais abbatial car c'est sous son abbatiat que l'Abbaye a été reconstruite (milieu XVIIIe siècle).

De Gembloux à Sauvenière, par la Réserve de l'Escaille
Van Gembloux naar Sauvenière, via het Réserve de l'Escaille

ABBÉ LEGRAIN


8

ABBÉ LEGRAIN

8

De Gembloux à Sauvenière, par la Réserve de l'Escaille

Van Gembloux naar Sauvenière, via het Réserve de l'Escaille





Produits locaux et restauration
Lokale producten en restauratie

Beaucoup de restaurant sont présents dans la centre-ville de Gembloux, à côté du départ.

La liste est disponible sur notre site internet.



Parking Parking

Plusieurs parkings gratuits sont disponibles dans le centre-ville

Attention le parking de l'Espace Senghor, Avenue de la Faculté n°7 ferme ses portes à 22h et est fermé les week-ends et jours fériés.

Le plan des parkings du centre sont sur notre site internet.



Charte du promeneur



Respectons le code de la route
Respecteer de verkeersregels



Repartons avec nos déchets
Neem je afval mee



Préserveons la nature
Bescherm de natuur



N'allumons pas de feu
Maak geen vuur



Gardons nos chiens en laisse
Houd je hond aan de lijn



En période de chasse, renseignons-nous
Informeer je goed tijdens het jachtseizoen

