TERRA CURIOSA

Maison du Tourisme Sambre-Orneau

Rue Sigebert, 3 – 5030 Gembloux
081 62 69 66
info@terracuriosa.be
www.terracuriosa.be

GEMBLOUX

Office du Tourisme de Gembloux

Rue Sigebert, 1 – 5030 Gembloux
081 62 69 60
info@visitgembloux.be

Visit Gembloux

S.O.S. 112

Crédits photos *Photo credits* : Agrophot, Bernadette Verhasselt
Éditeur responsable *Verantwoordelijke uitgever* : Maison du Tourisme Sambre-Orneau
Partenaires *Partners* : Offices du Tourisme de Floreffe, Gembloux et Jemeppe-sur-Sambre, Syndicats d'Initiative de Sambreville et Sombreffe
Graphisme *Grafisch ontwerp* : Studio Kiv'là
Imprimeur *Afdrukken* : Bietlot

Retrouvez le tracé GPX de cette balade
Navigeer op uw smartphone met de GPX-route

TERRA CURIOSA

5

À travers les hameaux de Bossière
Doorheen de gehuchten van Bossière

Le riche patrimoine du village
Het rijke erfgoed van het dorp



TERRA CURIOSA

Distance *Afstand* **11 km**

Durée *Tijdsduur* **2h15**

Dénivelé *Hoogteverschil* **178 m**

Départ *Vertrek* :
Place de Bossière - 5032 Bossière

En partant de la place de Bossière, vous passerez par deux lieux différents du village : Golzinnes et Vichenet. Ces lieux regroupent différents monuments patrimoniaux dont des chapelles, un château, un moulin, etc.

Als je vertrekt van het plein van Bossière, kom je langs twee verschillende plaatsen van het dorp: Bossière en Vichenet. Je kan er verschillende erfgoedmonumenten bewonderen, waaronder kapellen, een kasteel, een molen, etc.

1 Église Notre Dame
Kerk Notre Dame

Cet édifice s'est construit au fil des siècles, du 12e au 19e siècle. L'église comporte une tour romane, trois nefs et un chœur. Dans les murs extérieurs de l'église sont encastrées de nombreuses pierres tombales des 17e et 18e siècles.

Deze kerk werd in de loop van verschillende eeuwen gebouwd, van de 12e tot de 19e eeuw. Hij heeft een Romaanse toren, drie schepen en een koor. In de buitenmuren zijn grafstenen uit de 17e en 18e eeuw ingemetseld.

2 Vallée du Repjon et ferme du Moulin
Vallei van Repjon en 'ferme du Moulin' (molenhoeve)

La ferme du Moulin fut construite en 1803 et le Repjon lui fournissait sa force motrice. Zone boisée avec un sol limoneux, la vallée longe le bois de Respaille (mot dérivé de « raspe » : taillis).

De molenhoeve is gebouwd in 1803 en de molen werd angedreven door de Repjon. De vallei is bebost, heeft een leembodem en loopt langs het bos van Respaille (afgeleid van het woord 'raspe': kreupelbos).

3 Marbre noir de Golzinnes
Zwart marmer van Golzinnes

Il s'agit d'une roche calcareuse à grain très fin lui donnant un matériau avec une teinte noire uniforme. Ce marbre noir s'est formé dans une bande étendue de Saint-Martin à Rhisnes. En 1933, on dénombrait une quinzaine de carrières souterraines.

Dit kalkhoudende gesteente heeft een zeer fijne korrel, waardoor het een uniforme zwarte kleur heeft. Het zwarte marmer vormde een brede strook van Saint-Martin tot Rhisnes. In 1933 telde de streek zo'n vijftien ondergrondse steengroeven.

4 Forteresse de Golzinnes du comté de Namur
Vesting van Golzinnes in het graafschap Namen

Elle fut détruite en 1430 par les troupes du prince-évêque de Liège. Désormais, le site est occupé par une chapelle du 17e siècle aménagée en habitation, une ferme du 18e siècle et un château datant de 1804.

De vesting werd in 1430 verwoest door de troepen van de prins-bisschop van Luik. Sindsdien staat er een kapel uit de 17e eeuw die is verbouwd tot woning, een hoeve uit de 18e eeuw en een kasteel uit 1804.



5 Chapelle Sainte Anne
Kapel Sainte Anne

Cet édifice date du 19e siècle et se situe au point culminant (178,5 m) d'un plateau limoneux caractérisé par des sols profonds. De ce point de vue, on peut y voir l'arrière du château de Feroz (18e siècle et remanié au 20e siècle).

Deze kapel dateert uit de 19e eeuw en ligt op het hoogste punt (178,5 m) van een leemplateau met een diepe bodem. Vanop dit punt kan je de achterkant van het kasteel van Feroz zien (daterend uit de 18e eeuw en verbouwd in de 20e eeuw).

6 Rue Mautienne
Rue Mautienne

On y trouve une potale cylindrique enduite qui date du 19e siècle. Le millésime de 1943 fut gravé à l'occasion. Dans la suite se trouve la rue du camp, en souvenir de l'installation d'un camp français après la bataille de Waterloo.

In deze straat staat een gepleisterde cilindervormige niskapel uit de 19e eeuw, met het jaartal 1943 op de voorkant gegraveerd. De volgende straat heet de Rue du Camp, ter herinnering aan de Franse legerkampplaats die hier werd opgericht na de Slag bij Waterloo.

À travers les hameaux de Bossière

Doorheen de gehuchten van Bossière

Distance *Afstand* **11 Km**

Durée *Tijdsduur* **2h15**

Déniveleté *Hoogteverschil* **178 m**

Balisage *Opmaak*

Hébergement
Accomodatie

7 **Ferme de Ferooz** - Gîte
Chemin Sainte-Anne, 1 – 5030 Beuzet

Produits locaux et restauration
Lokale producten en restauratie

8 **Ferme du Coqueron**
chicons, fraises, pommes de terre
Rue Try d'Alaude, 1 – 5032 Bossière

Parking *Parking*

Balisage *Opmaak*





Charte du promeneur

- Respectons le code de la route *Respecteer de verkeersregels*
- N'allumons pas de feu *Maak geen vuur*
- Repartons avec nos déchets *Neem je afval mee*
- Gardons nos chiens en laisse *Houd je hond aan de lijn*
- Préservons la nature *Bescherm de natuur*
- En période de chasse, renseignons-nous *Informeer je goed tijdens het jachtseizoen*