



Distance Afstand
10.3 km



Durée Tijdsduur
1h20



Dénivelé Hoogteverschil
360 m



Départ Vertrek :
Rue Sigebert, 1 - 5030 Gembloux




GUY TOUSSAINT

Balade jusque Corroy-le-Château

Wandeling naar Corroy-le-Château

11



Terra Curiosa

081 62 69 66 - info@terracuriosa.be
www.terracuriosa.be

Office du Tourisme de Gembloux

081 62 69 60 - info@visitgembloux.be
www.visitgembloux.be

Visit Gembloux

Groupe Athlétique de Gembloux

Balade créée par le GAG.
Projet mis en oeuvre dans le cadre du Budget Participatif de la Ville de Gembloux de 2021.
Des cartes de balades ont été créées et des bancs ont été posés afin que les promeneurs puissent admirer la vue lors de leur balade.


Crédits photos Photo credits : Agrophot, Bernadette Verhasselt
Partenaires Partners : Offices du Tourisme de Floreffe, Gembloux et Jemeppe-sur-Sambre,
Syndicats d'Initiative de Sambreville et Sombreffe
Graphisme Grafisch ontwerp : Studio Kiv'la

Retrouvez le tracé GPX de cette balade
Navegeer op uw smartphone met de GPX-route



Le centre urbain remonte à plusieurs siècles, les plus anciennes traces sont des tombes qui remontent au VII^e siècle, à l'époque mérovingienne. Le centre a évolué au fur et à mesure jusqu'à se doter de murailles au XII^e siècle. L'abbaye construite au X^e siècle est étendue et a acquis pouvoir et prestige, les Abbés-Comtes étaient les premiers dirigeants des États du Brabant. Après l'incendie de 1678, la Ville se développe dans le centre : la coutellerie.

Het stadscentrum dateert van enkele eeuwen geleden, de oudste sporen zijn waterhozen die dateren uit de zevende eeuw, in de Merovingische periode. Het centrum evolueerde geleidelijk tot het in de 12e eeuw werd versierd. De abdij gebouwd in de tiende eeuw breidde zich uit en verwierf macht en aanzien, de abt-graven waren de eerste heersers van de Staten van Brabant. Na de brand van 1678 groeide de stad. In de achttiende eeuw ontwikkelde zich in het centrum een bloeiende industrie : de bestek



5 Centre de Gembloux



Ce village est le plus ancien de l'entité gembloutoise, il remonte au Moyen Âge. Il reste des édifices grandioses de cette époque, comme l'église et le château. Ces monuments ont survécu au fil des siècles avec des modifications. Le Château est encore habitée et est visitable à certains moments de l'année, voir notre site www.visitgembloux.be.

worden bezocht, zie onze website www.visitgembloux.be.
steeds bewoond en kan op bepaalde tijden van het jaar

4 Village de Corroy-le-Château



Brabant en het graafschap Namen.

3 La Large Eau

Dans cette petite forêt, coule un ruisseau : l'Arton. Celui-ci vient de Lonzeé et marquait durant le Moyen Âge la limite entre le duché de Brabant et le comté de Namur.



Antien site où était extrait de la poudre pour les canons. Désormais, on y trouve une vaste prairie humide connue pour abriter entre autres des populations hivernantes de bécassine des marais (voir en photo) mais aussi beaucoup d'autres de flores différentes qui figurent sur la liste rouge wallonne comme espèce vulnérable

Voorrnalige locatie waar buskruit voor kanonnen werd gewonnen. Er is nu een uitgestrekte natte weide waarvan bekend is dat het de thuisbasis is van overwinterende populaties van kortsnavelwatersnippen (zie foto), maar ook veel soorten van verschillende flora die als kwetsbare soort op de Waalse Rode Lijst staan.

2 Poudrière - Kruitvat



Cette chapelle est érigée au XVIII^e siècle en mémoire de la victoire de Don Juan d'Autriche sur les Gueux en 1578, lorsque nos régions étaient sous domination espagnole. C'est un édifice octogonal au milieu - à l'époque - d'une enceinte comportant des colonnes.

Deze kapel werd in de achttiende eeuw opgericht ter nagedachtenis aan de overwinning van Don Juan van Costenrijk op de geuzen in 1578, toen onze streken onder Spaanse overheersing stonden. Het is een achthoekig gebouw in het midden - destijds - van een omheining met zuilen.

1 Chapelle Dieu

Cette balade a été créée en hommage à Guy Toussaint, étudiant de la Faculté, qui est décédé durant ses études. Elle vous emmène jusque Corroy-le-Château.

Deze wandeling is gemaakt als eerbetoon aan Guy Toussaint, een student van de faculteit, die tijdens zijn studie overleed. Het brengt je helemaal naar Corroy-le-Château.

Balade jusque Corroy-le-Château
Wandeling naar Corroy-le-Château

GUY TOUSSAINT

11



Produits locaux et restauration
Lokale producten en restauratie

Beaucoup de restaurant sont présents dans la centre-ville de Gembloux, à côté du départ.

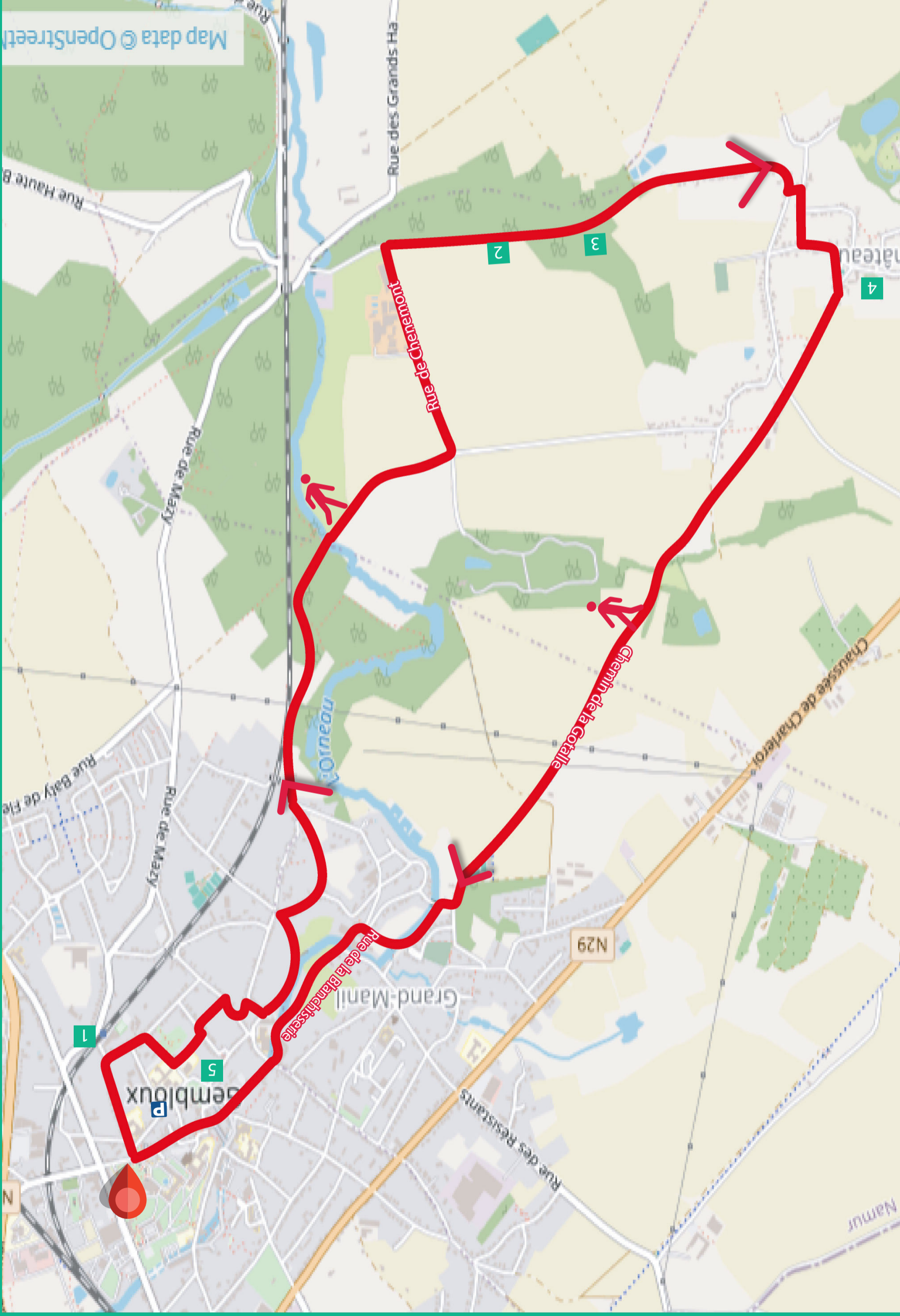
La liste est disponible sur notre site internet.



Parking Parking

Plusieurs parkings gratuits sont disponibles dans le centre-ville. Attention le parking de l'Espace Senghor, Avenue de la Faculté n°7 ferme ses portes à 22h et est fermé les week-ends et jours fériés.

Le plan des parkings du centre sont sur notre site internet.



Charte du promeneur



Respectons le code de la route
Respecteer de verkeersregels



Repartons avec nos déchets
Neem je afval mee



Préserveons la nature
Bescherm de natuur



N'allumons pas de feu
Maak geen vuur



Gardons nos chiens en laisse
Houd je hond aan de lijn



En période de chasse, renseignons-nous
Informeer je goed tijdens het jachtseizoen

